UNIVERSITÉ D'ALGER

INSTITUT DE MÉTÉOROLOGIE ET DE PHYSIQUE DU GLOBE DE L'ALGÉRIE

BULLETIN MENSUEL

1944

Algérie du Nord

QC
991
.A4
B8
1944



ALGER

UNIVERSITÉ D'ALGER

INSTITUT DE MÉTÉOROLOGIE ET DE PHYSIQUE DU GLOBE DE L'ALGÉRIE

BULLETIN MENSUEL

ALGÉRIE DU NORD

– Janvier 1944 –

Stations	Altitude	Pression (mb) 7h	Pression (mb) 13h	Pression (mb) 18h	Températures 7h	Températures 13h	Températures 18h	Minimum Moyen	Minimum Absolu	Minimum Date	Maximum Moyen	Maximum Absolu	Maximum Date	Humidité relative 7h	Humidité relative 13h	Humidité relative 18h	Nébulosité 7h	Nébulosité 13h	Nébulosité 18h	Vent Force moyenne	Vent Direction dominante	Pluies (Normale 1913-1938) Total du mois Hauteur en m/m	Total du mois Rapport à la Norme	Total du mois Nbre jours	Total depuis 1er Sept. Hauteur en m/m	Total depuis 1er Sept. Rapport à la Norme	Total depuis 1er Sept. Nbre jours	Phénomènes divers (1)
Oran	11	1027.4	1026.8	1027.0	9.1	14.3	12.9	8.4	5.2	3	15.6	18.6	4-28	89	77	84	2.3	2.1	1.3	2.0	NE	1	0.02	1	428	1.72	47	13j. de B.
Cap Ténès	189	1004.6	1004.6	1004.7	10.5	13.5	11.6	9.7	7.0	7	14.9	20.4	31	61	58	72	3.2	3.4	3.1	1.5	S	4	0.06	4	425	1.42	45	
Alger	59	1021.2	1020.7	1021.2	9.9	14.6	12.1	9.3	7.3	8	15.4	17.6	29	76	60	73	3.3	3.4	2.7	0.9	W	10	0.09	5	531	1.06	59	9j. de Ω ; 8j. de ≡ ; 3j. de B.
La Calle	10	1024.2	1024.0	1024.3	10.3	14.2	12.5	9.3	6.2	9	14.8	18.3	25	76	64	74	6.6	5.7	5.2	2.5	NW	75	0.50	17	494	0.86	61	T le 6 et 17.
Tlemcen	810	933.2	933.0	933.2	7.5	13.8	12.1	3.9	2.0	18	13.9	19.0	30	54	58	45	0.5	0.1	0.2	0.1	N	1	0.01	1	360	1.18	31	1 j. de ≡.
Ain-el-Hadjar	1000	908.7	908.8	908.6	-1.3	10.6	6.5	-2.4	-5.5	19	11.8	20.0	30	"	57	65	2.0	1.8	2.0	2.0	N	0	0	0	423	1.88	48	28j. de gelée ; 20j. de ⊔ ; 1j. de ≡ ; 1j. de B.
Mascara	590	957.9	957.5	957.4	3.9	13.8	9.7	3.0	0.0	7	15.4	22.0	30	89	72	80	1.8	1.7	0.8	0.4	N	0	0	0	407	133	35	1j. de gelée ; 1j. de ≡.
Relizane	80	1023.5	1022.8	1022.4	6.7	13.5	10.9	2.8	-2.0	7-8	13.9	17.0	30	77	76	81	1.8	0.9	0.3	0.5	SE	0	0	0	319	151	34	4j. de gelée ; 16j. de ⊔ ; 11j. de Ω ; 6j. de ≡.
Orléansville	112	"	"	"	0.4	17.3	11.8	-2.1	-6.0	8	18.7	23.0	30-31	"	"	"	"	"	"	"	"	0	0	0	548	230	27	26j. de gelée ; 13j. de ⊔ ; 1j. de B.
Aumale	905	925.2	925.5	925.6	0.7	9.5	"	-0.9	-3.9	19	10.0	22.0	31	90	59	"	7.8	3.7	5.0	1.5	N	13	0.18	6	"	"	"	* le 1er ; Δ le 6 ; 12j. de ⊔ ; 23j. de gelée.
Fort National	942	914.8	"	915.1	4.5	"	5.4	-0.2	-4.5	2	10.4	19.2	30	79	"	85	3.4	"	3.3	2.5	W	42	0.25	7	447	0.72	58	* les 1er et 6 ; 2j. de ≡ ; 19j. de gelée.
Tizi-Ouzou	222	1001.2	1001.0	1000.0	5.0	11.1	9.5	4.6	1.1	10	13.4	19.0	26	"	"	"	3.7	4.2	3.4	0.2	E_W	19	0.12	5	436	0.73	49	3j. de ⊔ ; 18j. de Ω ; 1j. de ≡.
Sétif	1081	905.9	905.2	905.8	2.5	8.5	5.2	0.1	-2.8	8	9.8	19.0	31	85	51	68	3.2	4.1	2.7	0.6	NW	39	0.67	7	191	0.79	39	* les 1er et 6 ; 17j. de gelée ; 16j. de ⊔.
Batna	1031	878.7	879.0	878.6	-1.9	9.1	5.9	-3.7	-8.8	31	10.3	18.4	29-31	"	77	83	3.5	3.3	3.8	1.8	NE	1	0.03	2	"	"	"	27j. de gelée ; 15j. de ⊔ ; 12j. de B ; 1j. de ≡ ; Σ les 8 et 9.
Constantine	660	953.1	953.0	952.7	"	"	"	"	"	"	"	"	"	"	"	"	3.8	3.2	2.7	2.0	S	19	0.23	9	149	0.57	50	* les 1er et 6.
Guelma	270	997.9	997.2	997.6	6.2	12.7	"	3.5	-0.4	10	14.1	20.0	30	90	69	"	4.6	5.1	"	0.2	NW	80	0.70	12	216	0.59	37	* les 1er et 6 ; Δ le 1er ; 3j. de gelée ; 6j. de ⊔ ; 12j. de Ω ; 5j. de ≡.
Méchéria	1157	894.6	893.9	894.2	2.3	13.5	10.9	0.0	-3.0	1er	15.2	21.0	31	70	49	62	0.6	0.2	0.0	0.2	N	0	0	0	171	0.98	27	23j. de gelée ; 10j. de ⊔.
Géryville	1305	878.2	877.0	877.5	-6.1	9.9	4.4	-6.8	-10.0	div.	11.1	18.0	29-31	"	"	"	0.3	0.0	0.0	0.1	SE	0	0	0	"	"	"	29j. de gelée ; 29j. de ⊔.
Djelfa	1160	895.9	895.5	896.3	-3.3	9.3	3.5	-4.9	-8.0	8	10.4	20.0	31	"	50	79	3.1	2.5	1.0	1.1	NW	1	0.03	1	88	0.56	25	* le 2 ; 30j. de gelée ; 26j. de ⊔ ; ≡ le 21.
Laghouat	765	937.6	936.6	936.4	1.2	11.3	8.2	0.8	-3.3	8	12.4	19.1	30	"	"	"	0.6	1.0	0.9	1.1	SW	0	0	0	33	0.39	8	10j. de gelée.
Biskra	124	1013.0	1012.6	1012.3	7.3	16.4	12.7	6.0	1.8	10	17.8	22.4	31	60	36	32	1.3	1.2	1.0	2.3	NW	0	0	0	"	"	"	
Touggourt	69	1017.9	1017.1	1016.7	3.5	15.5	"	2.2	-2.0	11	16.8	21.9	30	"	"	"	2.2	1.6	0.9	0.5	NW	0	0	1	47	1.51	14	5j. de gelée.

UNIVERSITÉ D'ALGER

INSTITUT DE MÉTÉOROLOGIE ET DE PHYSIQUE DU GLOBE DE L'ALGÉRIE

BULLETIN MENSUEL

ALGÉRIE DU NORD

- Février 1944 -

Stations	Altitude	Pression (mb) 7h	13h	18h	Températures 7h	13h	18h	Minimum Moyen	Minimum Absolu	Minimum Date	Maximum Moyen	Maximum Absolu	Maximum Date	Humidité relative 7h	13h	18h	Nébulosité 7h	13h	18h	Vent Force moyenne	Vent Direction dominante	Pluies (Normale 1913-1938) Total du mois Hauteur en %	Rapport à la Normale	Nbre jours	Total depuis le 1er Sept. Hauteur en %	Rapport à la Norm.	Nbre jours	Phénomènes divers (1)
Ozan	11	1015.5	1015.1	1014.3	9.3	13.2	12.1	8.1	3.5	21	14.4	19.8	10	83	78	78	4.7	5.0	3.1	3.1	W	50	1.19	12	478	1.65	59	R les 15,17,29; ▲ les 15.26.29; 7j. de B; 1j. de ≡.
Cap Ténès	189	991.1	990.7	990.8	8.9	11.2	10.1	7.6	2.8	20	12.8	17.0	9	66	61	65	6.4	7.1	6.0	2.9	S	68	1.28	11	493	1.40	56	▲ les 15 et 16.
Alger	59	1007.6	1006.2	1006.2	9.0	11.8	10.4	7.3	1.5	20	13.2	18.1	8	76	63	74	7.3	6.1	6.3	1.6	W	166	1.80	18	697	1.18	77	R les 15,17,18,20,21,22,29; ▲ le 20; ✱ le 20; Δ les 11,20; Σ le 28
La Calle	10	1010.0	1009.4	1009.4	8.7	12.4	10.5	7.4	1.8	12	13.6	24.2	24	76	64	75	7.4	6.5	6.6	3.9	NW	274	2.19	18	768	1.10	79	1j de ≡; 1j de ⊥. R les 7,11,12,14; ▲ les 6,10,12,13,16.
Tlemcen	810	922.2	922.0	922.0	6.0	11.3	9.6	1.7	-2.0	23	11.7	18.5	8	54	34	41	3.3	2.8	3.2	1.0	SW	45	0.53	10	405	1.04	41	✱ les 19 et 20; 5 j. de gelée.
Ain-el-Hadjar	1003	899.6	899.5	899.2	-1.1	8.5	4.6	-3.2	-12.0	16	10.5	17.5	10	"	66	78	3.8	4.4	4.2	2.5	N	25	0.49	9	448	1.62	57	✱ les 14,15,19,20,21,24,29; T le 29; 25 j. de gelée; 9j. de ⊔; 1j. de B.
Mascara	590	946.6	945.2	944.2	3.5	11.6	8.0	2.4	-1.6	21	13.5	21.0	1er	78	50	67	3.8	4.6	4.0	1.1	NW	59	1.00	9	466	1.27	44	✱ les 15,20 et 24; 6 j. de gelée; 2 j. de ⊔.
Relizane	80	1011.1	1010.2	1010.2	7.1	12.9	10.4	4.6	-4.0	13	13.4	18.5	8	"	"	"	3.2	3.2	1.7	1.4	W	26	0.74	10	345	1.40	44	3j. de gelée; 9j. de ⊔; 6j. de Δ.
Orléansville	112	"	"	"	"	"	"	"	"	"	"	"	"	"	"	"	"	"	"	"	"	69	1.50	7	617	2.17	34	R les 16 et 29; 5j. de ⊔; 1j. de ≡; T le 26.
Aumale	905	912.6	912.4	912.3	1.8	7.2	"	0.3	-3.5	13	8.4	17.0	1er	84	55	"	8.6	7.4	8.5	2.8	N	29	0.49	17	"	"	"	✱ les 11,14,15,16,18,19,20,24,29; Δ les 17,19,20; 16 j. de gelée; 5j. de ⊔.
Fort National	942	902.0	"	902.6	3.0	"	3.1	-1.2	-5.8	17	"	"	"	84	"	84	7.2	"	5.4	2.4	W	75	0.59	10	522	0.70	68	✱ les 11,12; 14,15,16,18,19,20,21,24; R le 18; 5j de ≡; 20j. de gelée.
Tizi-Ouzou	222	"	"	"	"	"	"	"	"	"	"	"	"	"	"	"	"	"	"	"	"	"	"	"	"	"	"	
Sétif	1081	893.0	892.2	892.6	1.9	6.1	3.0	-1.2	-8.6	13.25	7.5	19.0	1er	"	56	73	4.7	3.8	5.6	1.6	N	66	1.47	13	257	0.89	52	✱ les 6,12,14,15,16,25; R le 16; 18 j. de gelée; 9 j. de ⊔.
Batna	1031	867.6	866.6	866.4	-0.9	7.8	5.5	-4.0	-8.8	13	9.0	17.2	1er	"	63	72	3.9	4.8	4.8	2.5	NW	18	0.58	8	"	"	"	✱ les 12,14,16,25; 25 j. de gelée; 2j. de ⊔; 3j. de ≡; 6j. de B.
Constantine	660	937.6	937.1	936.4	2.6	8.3	7.1	1.2	-2.2	21	9.3	19.0	24	80	62	70	4.5	5.3	5.2	2.2	NE	73	1.16	16	222	0.68	66	✱ les 12,14,16; ▲ le 7; Σ le 23; 11 j. de gelée.
Guelma	270	983.8	983.5	983.5	6.4	11.3	8.2	3.7	0.0	22	13.4	23.2	24	77	62	84	7.7	6.8	2.7	1.7	NW	118	1.23	19	334	0.72	56	✱ le 15; R le 15; ▲ les 12 et 15; Σ les 24 et 28; 1j. de gelée; 1j. de ⊔.
Méchéria	1157	884.0	883.6	883.2	2.9	12.5	9.6	"	"	"	13.4	21.0	2-5	68	48	54	1.8	1.6	1.9	0.9	SW-NW	12	0.44	2	183	0.91	29	✱ les 14 et 24; ▲ le 24; 1j. de ⊔.
Géryville	1305	865.4	863.9	864.4	-0.7	7.6	4.3	-4.3	-10.0	8	8.8	16.0	2	"	"	"	1.7	1.4	1.4	0.9	N	15	0.63	3	"	"	"	✱ les 14,15,19,24,29; 26 j. de gelée.
Djelfa	1160	884.2	883.2	883.6	0.8	7.4	4.2	-2.9	-8.0	3-13	9.9	17.0	1er	"	51	72	5.1	4.9	3.9	2.9	NW	18	0.67	5	106	0.58	30	✱ les 11,16,19,24 et 29; 27j. de gelée; 6j. de ⊔.
Laghouat	765	925.5	924.0	923.9	3.7	11.9	9.6	2.2	-1.6	13	14.0	18.2	8	"	"	"	1.3	1.6	1.8	1.9	SW	16	1.23	3	49	0.50	11	✱ les 15 et 24; 3j. de gelée.
Biskra	124	1000.2	998.8	998.6	7.3	15.6	12.3	6.1	2.8	13	16.6	20.3	26	53	32	35	2.5	2.9	1.0	3.2	NW	3	0.30	1	"	"	"	Σ les 23 et 24.
Touggourt	69	1005.9	1004.2	1003.5	5.4	15.9	15.2	3.8	0.3	19	18.4	26.0	28	"	"	"	3.1	2.3	2.6	2.4	NW	5	0.83	2	52	1.41	16	

Hauteur des précipitations tombées du 31 Décembre 1943 à 18h. au 31 Janvier 1944 à 18h.
MER MÉDITERRANÉE
Cap Bougaroni
Cap de Fer
La Calle
Cap Bengut
Cap Sigli
Djidjelli
Alger
Bougie
Cap Tenès
Cherchel
Castiglione
Blida
Fort National
Sétif
Constantine
Guelma
Orléansville
Les Attafs
Boghari
Aumale
Aïn M'lila
Aïn Beïda
Mostaganem
Cap Falcon
Oran
Relizane
Tiaret
Bou Saada
Batna
Tébessa
Béni Saf
Trois Marabouts
Sidi bel Abbès
Nemours
Mascara
Thiersville
Saïda
Aïn Oussera
Barika
Biskra
Tlemcen
Djelfa
Ouled Djellal
Oudjda
Aïn el Hadjar
El Aricha
Géryville
Méchéria
Touggourt
El Oued
El Arfiane
Aïn Séfra
El Abiod Sidi Cheikh
Ghardaïa
Béni Ounif
Echelle 1:3.500.000

UNIVERSITÉ D'ALGER

INSTITUT DE MÉTÉOROLOGIE ET DE PHYSIQUE DU GLOBE DE L'ALGÉRIE

BULLETIN MENSUEL

ALGÉRIE DU NORD

– Mars 1944 –

Stations	Altitude	Pression (mb) 7h	Pression (mb) 13h	Pression (mb) 18h	Températures 7h	Températures 13h	Températures 18h	Températures Maximum Moyen	Températures Maximum Absolu	Températures Maximum Date	Températures Minimum Moyen	Températures Minimum Absolu	Températures Minimum Date	Humidité relative 7h	Humidité relative 13h	Humidité relative 18h	Nébulosité 7h	Nébulosité 13h	Nébulosité 18h	Vent Force moyenne	Vent Direction dominante	Pluies (Normale 1918-1938) Total du mois Hauteur en m/m	Total du mois Rapport à la Norme	Total du mois Nbre de jours	Total depuis le 1er Sept. Hauteur en m/m	Total depuis le 1er Sept. Rapport à la Norme	Total depuis le 1er Sept. Nbre de jours	Phénomènes divers (1)
Oran	11	1016.2	1016.0	1015.4	11.9	16.2	14.7	10.8	6.8	10	17.2	27.0	28	75	62	69	3.6	2.9	5.9	3.0	W	18	0.47	9	496	1.51	68	11j. de B; ≡ le 28.
Cap Ténès	189	993.2	993.2	993.0	11.2	14.1	12.7	10.0	5 8	9	15.6	22.4	27	68	66	72	4.3	3.7	3.9	2.4	E	6	0.13	3	499	1.25	59	1j. de ≡.
Alger	59	1009.6	1009.5	1009.6	11.5	15.5	13.1	9.7	4.9	8	16.9	24.3	28	72	58	72	4.7	4.3	4.6	1.6	NE	30	0.40	11	727	1.16	88	R le 8; Δ le 1er; ≡ le 2,3; 6j. de Δ; 8j. de B.
La Calle	10	1012.7	1012.6	1012.6	9.2	13.8	12.5	8.6	4.6	8-9	15.0	23.3	29	78	64	72	5.0	5.1	5.0	2.8	NW	159	1.99	15	927	1.19	94	▲ le 6; T le 6.
Tlemcen	810	924.0	924.0	923.6	10.4	14.5	12.8	"	"	"	14.6	22.3	22	57	46	51	3.0	2.7	2.2	0.7	SW	108	1.30	10	513	1.09	51	R le 7; ▲ le 2; 2j. de ≡.
Aïn-el-Hadjar	1000	899.9	900.2	899.4	2.3	12.0	9.1	1.1	-5.0	9-19	13.6	22.0	28	98	75	82	3.6	5.3	3.6	1.7	N	73	1.33	12	521	1.57	69	* les 1,2; T les 22; 29; ▲ le 10,22; 17j. de gelée; 12j. de ⊔.
Mascara	590	948.3	947.9	947.4	7.2	15.8	12.1	5.7	0.6	8	17.5	26.0	22	90	71	79	3.6	4.0	1.9	1.1	N	34	0.58	6	500	1.18	50	
Relizane	80	1012.4	1011.6	1011.2	7.8	17.1	14.7	5.2	-1.0	9-10	17.9	26.5	28	82	64	75	1.8	1.6	1.2	1.1	W	16	0.40	4	361	1.26	48	3j. de gelée; 9j. de ⊔; 2j. de Δ.
Orléansville	112	"	"	"	"	"	"	"	"	"	"	"	"	"	"	"	"	"	"	"	"	70	1.71	4	687	2.12	38	2j. de ⊔.
Aumale	905	916.4	915.8	915.5	3.8	11.1	9.3	1.9	-5.0	9	13.4	21.0	22.28	82	53	64	4.5	6.5	7.0	2.2	N	40	0.74	9	"	"	"	* les 1er, 7,8; 10j. de gelée; 7j. de ⊔.
Fort National	942	904.7	"	903.8	5.2	"	6.3	2.3	-5.2	9	11.5	19.5	29	76	"	86	5.4	"	5.6	2.1	W	72	0.57	14	594	0.68	82	* les 1 et 6 à 10; R le 1er et 29; 10j. de gelée; 1j. de ⊔; 7j. de ≡.
Tizi-Ouzou	222	"	"	"	"	"	"	"	"	"	"	"	"	"	"	"	"	"	"	1.9	NW	21	0.22	11	"	"	"	▲ le 1er; 26j. de ⊔; 24j. de Δ; 1j. de B; 2j. de ≡.
Sétif	1081	895.6	895.1	895.4	5.3	11.1	7.3	0.9	-4.5	2	12.0	20.3	22	75	36	53	4.2	5.0	4.6	1.2	NW	29	0.62	8	286	0.85	60	* le 1er, 5,6; Δ le 5; 11j. de gelée; 7j. de ⊔.
Batna	1031	868.7	868.6	868.6	1.5	11.9	6.9	-2.0	-9.0	12	13.1	22.2	28	88	48	55	3.9	4.1	3.7	1.7	NE	15	0.31	6	"	"	"	* les 1,5,10; 3j. de Δ; 1j. de B; 1j. de ≡; 23j. de gelée.
Constantine	660	939.8	939.6	938.7	4.1	11.7	10.0	2.8	-1.2	6	12.5	22.8	29	80	32	62	2.9	4.1	4.3	2.1	NE	44	0.80	15	266	0.70	81	* les 1er, 6,8; 5j. de gelée.
Guelma	270	986.8	985.9	984.3	7.4	15.2	9.6	3.3	0.3	8	16.8	24.5	29	82	59	70	5.6	6.3	2.4	1.0	NW	40	0.52	15	374	0.70	71	* le 6; R les 19,29; 19j. de Δ; 3j. de ⊔.
Méchéria	1137	885.5	885.4	885.1	"	"	"	"	"	"	"	"	"	"	"	"	2.8	1.9	2.5	1.8	NW	11	0.29	4	194	0.81	33	T le 21; 1j de ⊔; 1j. de ≡.
Géryville	1305	868.6	867.1	866.6	3.9	12.8	9.4	-1.5	-5.0	3	"	"	"	"	"	"	3.0	3.0	3.5	0.7	N	20	0.51	5	"	"	"	▲ le 29; 11j. de gelée.
Djelfa	1160	886.3	886.2	886.4	3.6	12.3	9.4	0.3	-7.5	10	13.6	21.9	29	80	77	69	4.2	3.8	3.4	2.2	NW	37	1.12	6	143	0.66	36	* le 1er; 3j. de ⊔; 18j. de gelée.
Laghouat	765	926.2	925.0	924.8	6.4	16.3	14.5	5.6	0.6	9	17.5	25.2	28	"	"	"	1.2	1.3	1.2	1.8	SW	4	0.21	3	53	0.45	14	B le 24; 28.
Biskra	124	1001.6	1000.6	999.5	11.0	16.4	18.4	9.3	4.0	9	21.2	28.8	28	55	30	24	2.0	3.0	1.8	2.5	NW	1	0.05	3	"	"	"	
Touggourt	69	1007.0	1005.4	1004.4	9.3	20.1	"	7.3	1.7	8	21.3	29.2	28	79	59	"	2.3	2.8	2.3	2.0	NW	2	0.18	3	54	1.13	19	B le 1,3,5,23,24,31; 1j. de ≡.

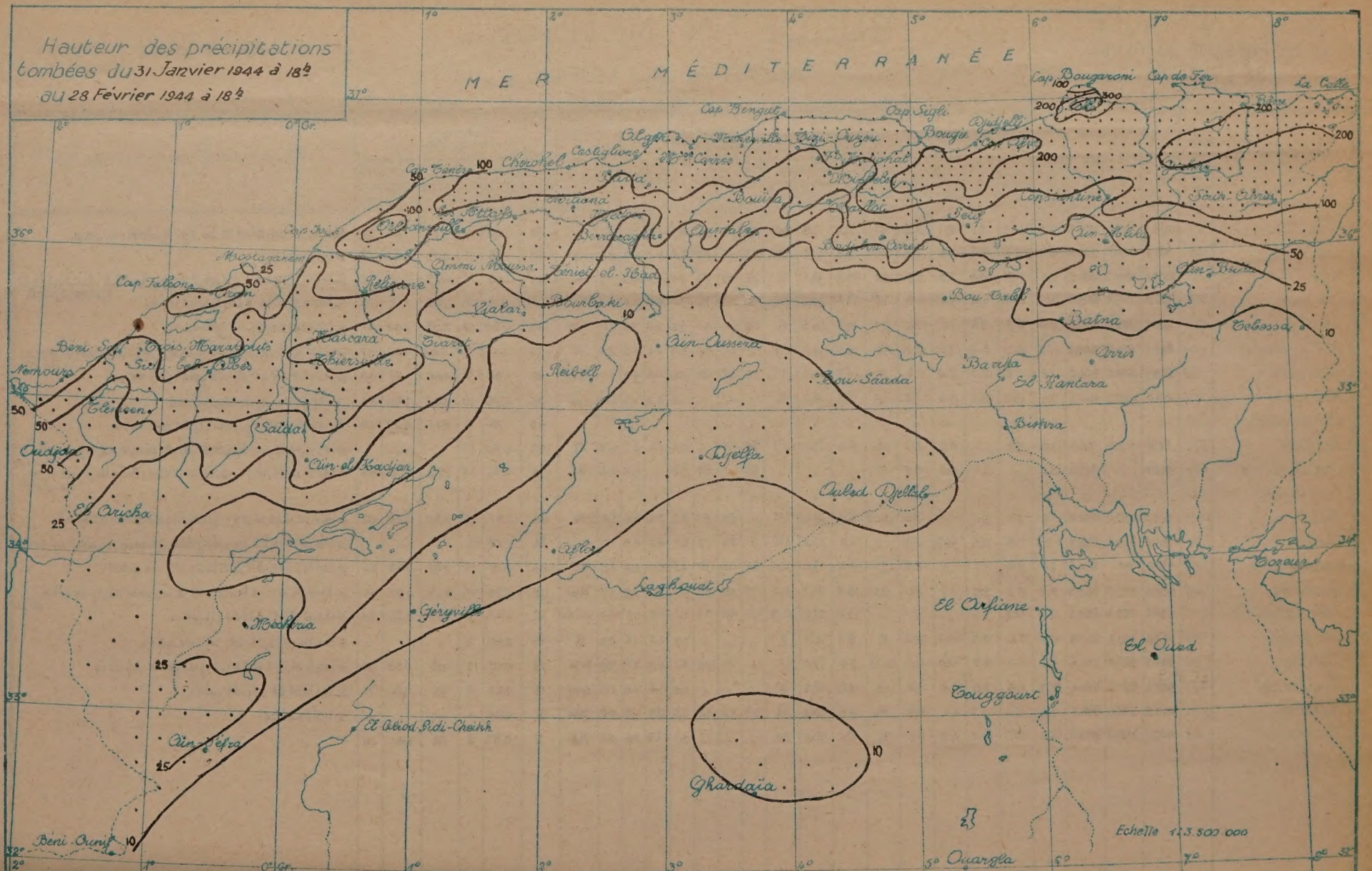
Hauteur des précipitations tombées du 31 Janvier 1944 à 18h au 28 Février 1944 à 18h
MER MÉDITERRANÉE
Cap Bougaroni
Cap de Fer
La Calle
Cap Bengut
Cap Sigli
Bougie
Djidjelli
Alger
Cherchel
Castiglione
Cap Ténès
Orléansville
Mostaganem
Cap Falcon
Oran
Relizane
Tiaret
Bourbaki
Mascara
Tiaret
Saida
Aïn-Oussera
Bou Saada
Batna
Tebessa
Arris
Barika
El Kantara
Biskra
Nemours
Tlemcen
Sidi-bel-Abbès
Oudjda
Saïdal
Aïn-el-Hadjar
Djelfa
Ouled Djellal
El Aricha
Aflou
Laghouat
Géryville
Méchéria
El Arfiane
El Oued
Touggourt
El Aïoud Sidi-Cheikh
Aïn-Sefra
Ghardaïa
Beni-Ounif
Ouargla
Echelle 1/3.500.000

UNIVERSITÉ D'ALGER

INSTITUT DE MÉTÉOROLOGIE ET DE PHYSIQUE DU GLOBE DE L'ALGÉRIE

BULLETIN MENSUEL

ALGÉRIE DU NORD

Avril 1944

Stations	Altitude	Pression (m/b) 7h	13h	18h	Températures 7h	13h	18h	Maximum Moyen	Maximum Absolu	Maximum Date	Maximum Moyen	Maximum Absolu	Maximum Date	Humidité relative 7h	13h	18h	Nébulosité 7h	13h	18h	Vent Force moyenne	Vent Direction dominante	Pluies (Normale 1913-1938) Total du mois Hauteur en m/m	Rapport à la Norm.	Nbre jours	Total depuis le 1er Sept. Hauteur en m/m	Rapport à la Norm.	Nbre Jours	Phénomènes divers (1)
Oran	11	1016.0	1015.8	1015.0	15.9	19.4	17.8	14.3	11.6	19	20.6	26.0	1er	72	60	65	4.1	2.8	2.1	3.0	W	14	0.44	4	510	1.42	72	9j. de B.
Cap Tenès	189	993.5	993.5	993.2	15.3	17.4	16.4	13.6	10.4	17-27	19.8	27.4	2	51	67	69	5.4	4.9	5.2	2.8	E	8	0.28	5	507	1.18	64	
Alger	59	1009.4	1009.5	1009.6	16.5	19.3	16.6	13.9	10.7	27	21.4	32.4	15	76	60	74	5.4	6.7	5.4	1.8	NE	31	0.76	8	758	1.07	96	Σ les 7, 15; 5j. de Ω; 15j. de B.
La Calle	10	1013.5	1013.1	1013.1	14.8	18.1	17.8	13.8	10.2	27	20.0	31.7	16	77	67	68	4.7	3.0	3.1		NW	75	1.15	12	1002	1.19	106	T le 13; ▲ le 13; Σ le 16; 1j. de ≡.
Tlemcen	810	924.7	924.4	924.4	12.5	18.9	17.0	"	"	"	19.2	30.0	6	68	46	52	2.8	2.7	2.5	0.3	SW	46	0.78	5	559	1.05	56	▲ le 28.
Aïn-el-Hadjar	1003	900.4	900.3	899.6	6.5	16.2	12.6	3.9	-2.0	27-29	18.7	30.0	5	88	64	74	4.5	2.8	2.6	1.5	N	31	0.89	9	552	1.64	78	R les 8 et 28; ▲ le 8; 5j. de gelée; 3j. de ⊔; 7j. de Ω.
Mascara	590	948.8	948.6	948.0	11.0	17.5	14.8	9.8	6.8	23	22.4	30.6	15	87	74	82	4.2	4.2	3.3	1.5	N	22	0.50	4	522	1.11	54	T le 9; 1j. de ≡.
Relizane	80	1012.7	1011.0	1011.8	12.3	22.1	18.3	9.9	4.5	27	23.0	28.0	14	78	53	64	2.2	2.6	1.1	2.1	W	8	0.25	5	369	1.16	53	2j. de Ω.
Orléansville	112	1000.8	999.9	999.8	"	"	"	"	"	"	"	"	"	"	"	"	2.0	1.7	1.6	0.4	NE.NW	16	0.48	4	703	1.96	42	Σ les 1, 2, 3, 7.
Aumale	905	916.8	916.6	916.3	10.5	17.0	14.4	7.5	0.5	14	19.1	27.0	7-16	82	55	65	6.0	6.8	6.8	2.5	N	19	0.46	11	"	"	"	T le 2; 1j. de ⊔.
Fort National	942	907.1	"	907.0	10.9	"	12.0	8.2	3.5	27	17.2	26.5	15	76	"	85	6.1	"	5.9	2.1	W	125	1.40	14	719	0.75	96	▲ le 17; 5j de ≡.
Tizi-Ouzou	222	"	"	"	"	"	"	"	"	"	"	"	"	"	"	"	"	"	"	"	"	"	"	"	"	"	"	
Sétif	1081	"	"	"	"	"	"	"	"	"	"	"	"	"	"	"	"	"	"	"	"	"	"	"	"	"	"	
Batna	1031	870.0	869.5	869.4	8.9	18.3	15.1	4.0	-3.0	14	19.7	30.4	7	82	58	66	4.7	5.0	5.2	1.7	NE	3.9	1.39	9	"	"	"	5j. de gelée; 1j. de Ω.
Constantine	660	940.2	940.1	939.4	10.5	17.8	15.5	9.1	4.6	29	18.9	31.6	16	79	64	74	4.4	4.4	4.0	2.1	NE	5.6	1.22	13	322	0.75	94	Σ les 15 et 16; 5j. de ≡.
Guelma	270	987.8	986.6	986.3	13.8	20.2	16.1	9.3	1.2	2	22.4	34.0	16	80	68	77	6.5	6.8	5.8	0.7	NW	6.8	1.21	12	442	0.74	83	Σ les 15 et 16; 13j. de Ω.
Méchéria	1157	"	"	"	"	"	"	"	"	"	"	"	"	"	"	"	"	"	"	"	"	"	"	"	"	"	"	
Géryville	1305	867.5	865.8	865.8	9.3	19.0	15.6	5.7	-2.0	30	18.8	27.0	5-6	"	"	"	1.1	0.8	0.8	1.7	S	0	0	0	"	"	"	1j. de gelée.
Djelfa	1160	888.3	887.8	887.2	8.4	18.2	15.1	6.3	-1.0	14	19.7	27.1	16	75	58	54	5.1	5.6	5.9	2.7	NW	23	1.35	4	166	0.71	40	1j. de gelée.
Laghouat	765	927.4	926.4	925.5	11.8	21.5	20.2	10.8	6.3	29	23.1	32.3	7	95	85	87	1.0	1.8	1.0	1.5	E	9	1.00	3	62	0.49	17	T le 22; R le 28; ▲ le 22; Σ le 7 et 8.
Biskra	124	1002.0	1000.7	999.5	17.8	24.7	23.6	15.8	12.0	14	27.3	34.6	16	53	36	32	2.8	3.9	3.6	2.4	NW	4	0.50	3	"	"	"	
Touggourt	69	1006.4	1005.4	1005.2	16.7	26.8	24.9	13.9	10.5	1er-27	27.9	37.8	7	49	17	31	4.4	4.3	4.7	1.8	NW	4	1.33	2	58	1.14	21	

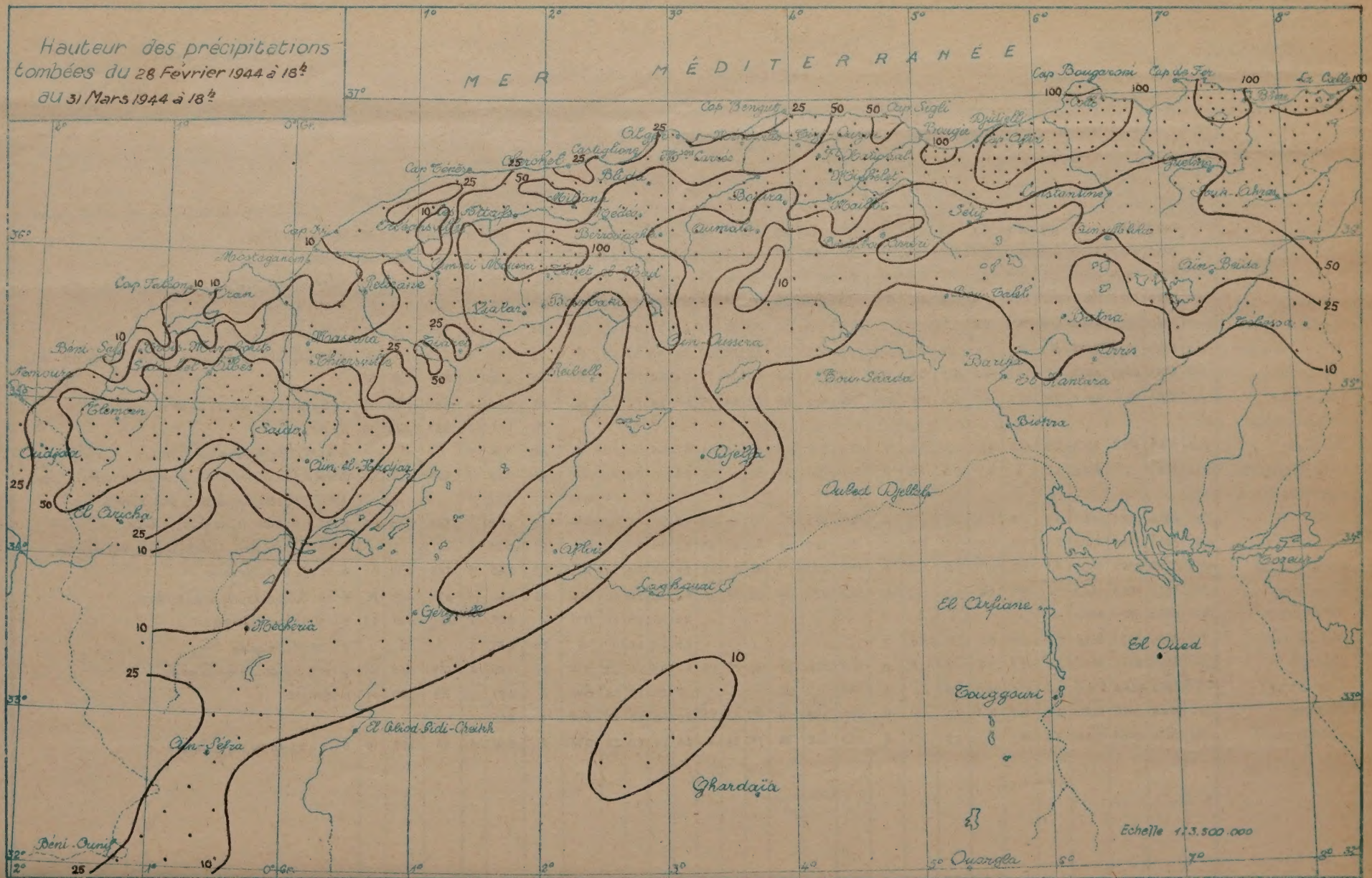
Hauteur des précipitations
tombées du 28 Février 1944 à 18h
au 31 Mars 1944 à 18h
MER MÉDITERRANÉE
Cap Bougaroni
Cap de Fer
La Calle
Cap Bengut
Cap Sigli
Bougie
Djidjelli
Alger
Cap Ténès
Arzeu
Oran
Cap Tafaroui
Mostaganem
Tlemcen
Saïda
Aïn el Hadjar
Djidjel
El Aricha
Mecheria
Aïn Séfra
El Abiod Sidi-Cheikh
Géryville
Aflou
Laghouat
Bou Saada
Biskra
Ouled Djellal
El Oued
El Arfiane
Touggourt
Ghardaïa
Ouargla
Béni Ounif
Echelle 1/3.500.000

UNIVERSITÉ D'ALGER

INSTITUT DE MÉTÉOROLOGIE ET DE PHYSIQUE DU GLOBE DE L'ALGÉRIE

BULLETIN MENSUEL

ALGÉRIE DU NORD

Mai 1944

Stations	Altitude	Pression (mb) 7h	Pression (mb) 13h	Pression (mb) 18h	Températures 7h	Températures 13h	Températures 18h	Minimum Moyen	Minimum Absolu	Minimum Date	Maximum Moyen	Maximum Absolu	Maximum Date	Humidité relative 7h	Humidité relative 13h	Humidité relative 18h	Nébulosité 7h	Nébulosité 13h	Nébulosité 18h	Vent Force moyenne	Vent Direction dominante	Pluies (Normale 1918-1938) Total du mois Hauteur en m/m	Total du mois Rapt à la Norm.	Total du mois Nbre de jours	Total depuis le 1er Sept. Hauteur en m/m	Total depuis le 1er Sept. Rapt à la Norm.	Total depuis le 1er Sept. Nbre de jours	Phénomènes divers (1)
Ozan	11	1015.8	1015.1	1014.3	18.3	21.1	19.9	16.7	14.8	1er	22.2	30.0	6	77	72	70	6.7	5.5	4.7	2.8	NE	24	0.96	8	534	1.39	80	R le 27, 28, 30 ; Σ le 5 ; 16 j. de B.
Cap Ténès	189	994.2	993.8	992.3	18.4	20.4	19.4	16.1	13.0	1er	23.6	33.8	6	70	67	69	6.2	6.1	6.1	2.5	E	0	0	0	507	1.11	64	4 j. de ≡ ; 1 j. de B.
Alger	59	1010.2	1010.0	1009.4	19.6	22.8	19.9	16.6	13.8	1er	24.4	37.9	7	70	62	74	6.9	5.9	5.6	1.5	NE	4	0.10	5	762	1.02	101	R les 9, 18 ; Σ les 2, 3, 4, 5, 7, 31 ; 3 j. de Ω ; 1 j. de ≡ ; 20 j. de B.
La Calle	10	1015.0	1015.0	1014.3	16.8	22.7	21.6	16.8	13.9	22	24.1	38.0	6	79	62	65	2.8	1.2	1.3	1.3	NW	1	0.02	1	1003	1.13	107	Σ les 6, 7.
Tlemcen	810	925.5	925.0	924.6	16.2	22.6	20.1	"	"	"	22.8	"	"	65	43	64	4.0	2.0	3.0	0.6	NW	60	1.03	7	619	1.05	63	R le 27 ; 4 j. de ≡.
Ain-el-Hadjar	1000	900.6	900.3	899.4	10.0	22.5	19.4	7.5	1.0	25	24.2	30.0	31	79	51	68	3.8	2.2	2.7	2.0	N	11	0.26	6	563	1.36	84	R le 28 ; T le 5 ; 1 j. de ⊔ ; 2 j. de ≡ ; 8 j. de Ω.
Mascara	590	949.4	948.2	947.9	"	"	"	13.2	7.4	1er	26.8	36.8	6	"	"	"	4.9	4.7	4.2	1.3	N	12	0.32	5	534	1.05	59	T les 27, 28, 31 ; Σ les 6, 26, 29, 30, 31.
Relizane	80	1010.8	1009.0	1008.4	17.0	27.1	23.4	11.8	9.5	2	28.5	39.0	6	70	42	53	3.3	2.6	2.2	2.3	W	9	0.29	3	378	1.08	56	Σ les 5, 6, 27, 28, 30, 31 ; T le 31 ; 5 j. de Ω.
Orléansville	112	1000.2	999.2	1000.0	13.8	29.5	24.5	9.6	5.0	23.25	31.4	40.0	6	"	"	"	0.7	0.3	0.7	"	"	7	0.21	2	710	1.82	44	
Aumale	905	918.8	917.9	917.5	15.2	23.8	21.7	11.0	2.3	2	25.3	33.0	6	74	59	74	6.6	6.7	6.7	0.8	N	11	0.22	4	"	"	"	R le 19 ; Σ les 5, 6, 7 ; 1 j. de ≡.
Fort National	942	909.6	..	909.2	15.2	..	18.4	13.2	7.0	1er 25	23.5	29.6	6	74	.	74	5.7	..	6.0	1.7	W	11	0.19	4	730	0.72	100	R le 19 ; 4 j. de ≡.
Tizi-Ouzou	222	"	"	"	"	"	"	"	"	"	"	"	"	"	"	"	"	"	"	"	"	"	"	"	"	"	"	
Sétif	1081	"	"	"	"	"	"	"	"	"	"	"	"	"	"	"	"	"	"	"	"	"	"	"	"	"	"	
Batna	1031	871.8	870.8	870.8	12.7	26.0	22.7	8.1	-3.4	1er	27.6	32.8	12	84	57	62	3.0	4.0	4.0	1.5	W	8	0.20	2	"	"	"	Σ les 7, 8 ; 2 j. de ≡ ; 3 j. de gelée ;
Constantine	660	941.6	941.2	940.3	14.6	23.4	21.1	12.7	4.6	1er	24.7	31.8	6	71	48	57	3.9	3.8	3.6	2.1	NE	0	0	7	322	0.68	101	Σ le 18 ; 1 j. de ≡.
Guelma	270	"	"	"	16.6	24.7	20.4	12.0	5.0	2	26.8	35.0	6	80	58	62	5.5	6.1	5.2	0.5	N	0	0	3	442	0.68	86	3 j. de Ω.
Mécheria	1157	"	"	"	"	"	"	"	"	"	"	"	"	"	"	"	"	"	"	"	"	"	"	"	"	"	"	
Géryville	1305	"	"	"	"	"	"	"	"	"	"	"	"	"	"	"	"	"	"	"	"	3	0.10	1	"	"	"	
Djelfa	1160	890.3	890.0	889.0	13.7	25.2	21.8	10.3	0.2	2	26.3	32.9	11	57	31	41	4.3	3.9	5.7	2.3	NW	1	0.03	2	167	0.62	42	
Laghouat	765	927.9	927.0	925.5	17.2	26.1	26.1	15.6	7.9	1er	28.0	35.4	11	"	"	"	1.6	1.9	2.3	1.7	NW	9	0.41	2/3	71	0.48	19	R les 14, 16, 17, 18 ; Σ les 7, 8, 11.
Biskra	124	"	"	"	"	"	"	"	"	"	"	"	"	"	"	"	"	"	"	"	"	0	0	1	"	"	"	T les 15, 16 ; 6 les 19, 23, 24.
Touggourt	69	1006.7	1005.2	1004.2	22.5	"	30.8	19.3	9.8	1er	35.1	43.4	12	48	15	33	4.7	3.6	5.0	2.6	E	5	1.25	3	63	1.14	24	R le 18.

Hauteur des précipitations
tombées du 31 Mars 1944 à 18h
au 30 Avril 1944 à 18h
MER MÉDITERRANÉE
Echelle 1/3.500.000

UNIVERSITÉ D'ALGER

INSTITUT DE MÉTÉOROLOGIE
ET DE PHYSIQUE DU GLOBE
DE L'ALGÉRIE

BULLETIN MENSUEL

ALGÉRIE DU NORD

_ Juin 1944 _

Stations	Altitude	Pression (mb) 7h	13h	18h	Températures 7h	13h	18h	Moy.	Max.	Max. moy.	Max. abs.	Min.	Min. moy.	Min. abs.	Humidité relative 7h	13h	18h	Vent. fréq. 7h	13h	18h	Vent. dom.	Pluies (Nombre de jours) mois	Total mois	Max. en 24h	Nombre de jours Total depuis le 1er Oct.	Max. en 24h	Nombre de jours	Phénomènes divers (1)
Oran	11	1013.2	1013.1	1012.2	21.0	23.3	22.0	19.4	17.0	12	24.4	27.6	27	81	79	76	3.9	3.4	3.0	2.6	NE	3	0.38	4	537	1.37	84	1 j. de B.
Cap Ténès	139	991.1	991.0	990.0	20.8	21.6	21.1	18.2	16.4	div.	24.2	29.2	17	71	76	73	5.0	4.5	4.4	2.7	E	6	0.33	2	513	1.08	66	R les 3, 4 j. de E.
Alger	59	1007.5	1007.5	1006.8	21.0	24.6	21.9	18.5	16.7	7	25.4	30.9	25	72	66	75	4.8	4.7	4.3	2.4	NNE	5	0.33	3	767	1.00	104	R les 2, 3 ; 2 j. de E ; 15 j. de B.
La Calle	10	1011.9	1011.8	1011.5	19.7	24.5	24.2	18.3	16.4	7	26.0	35.4	27	75	63	62	2.7	1.5	1.9	1.2	NW	9	0.10	4	1012	1.11	111	
Tlemcen	810	924.8	924.8	924.3	18.8	24.1	22.8	"	"	"	24.4	27.9	14	68	47	53	3.0	2.0	2.0	0.3	SW	35	1.17	9	654	1.06	82	
Nord Sersou	1000	898.6	898.6	897.4	13.0	23.6	20.5	10.1	6.0	24	25.4	32.0	30	76	51	67	2.7	2.5	3.0	1.6	N	109	6.41	12	672	1.58	96	
Boghari	590	947.0	946.2	945.9	18.7	27.0	22.9	16.4	13.2	23	28.2	31.4	7	75	53	61	2.8	2.3	2.8	1.2	N	12	0.75	2	546	1.05	61	R les 2, 21 ; T les 1, 2, 16.
Relizane	80	1008.0	1006.7	1005.2	20.7	29.9	26.6	17.8	"	"	31.5	"	"	71	52	57	1.7	1.3	1.4	2.6	NW	1	0.11	1	379	1.06	57	
Orléansville	112	"	"	"	"	"	"	"	"	"	"	"	"	"	"	"	"	"	"	"	"	7	0.70	1	717	1.79	55	R les 2 et 21.
Aumale	905	916.6	915.9	915.4	19.2	27.3	25.5	14.1	7.0	13	28.4	39.3	30	"	"	"	3.7	5.4	5.6	2.1	N	19	0.70	6	"	"	"	T les 16, 21 ; Σ les 2, 26, 27, 28, 29, 30 ; 1 j. de E.
Fort National	942	907.4	"	907.1	17.9	"	20.0	15.7	11.2	13	26.0	38.0	29	69	"	72	2.9	"	4.0	2.1	E	7	0.22	3	727	0.70	103	R le 3 ; T le 9 ; Σ les 29, 30, 31 ; 1 j de E.
Fort-de-l'Eau	222	"	"	"	"	"	"	"	"	"	"	"	"	"	"	"	"	"	"	"	"	"	"	"	"	"	"	"	
Sétif	1081	"	"	"	"	"	"	"	"	"	"	"	"	"	"	"	"	"	"	"	"	"	"	"	"	"	"	"	
Babor	1031	870.2	869.6	869.4	17.2	25.6	23.4	12.0	5.2	13	27.5	37.0	30	"	"	"	2.7	3.3	4.1	1.7	NE	86	0.34	9	"	"	"	R les 1, 3, 5, 8, 9 ; T les 11, 17 ; Δ les 5, 8 ; Σ les 26 à 30 ; 2 j. de E.
Constantine	660	938.7	938.3	937.8	19.3	25.9	22.0	16.1	11.6	5	27.4	40.2	29	60	51	66	1.4	2.2	1.9	2.0	NE	7	0.28	5	329	0.66	106	R les 3, 10.
Collo	"	986.2	985.1	985.6	22.0	29.3	23.4	14.5	11.5	5.13.15	30.4	43.5	29	66	55	63	3.9	4.1	3.6	0.3	N	13	0.52	3	455	0.67	89	R les 2, 12, 21 ; Σ le 29.
Mechéria	"	"	"	"	"	"	"	"	"	"	"	"	"	"	"	"	"	"	"	"	"	"	"	"	"	"	"	"	
Geryville	"	868.2	867.2	866.6	17.0	27.2	24.8	14.5	10.0	23	"	"	"	"	"	"	0.4	1.1	2.0	3.2	S	21	0.95	5	"	"	"	
Djelfa	"	868.3	867.8	867.4	16.3	27.0	23.3	13.3	10.3	6	28.6	37.1	30	67	36	47	2.8	5.0	4.4	2.1	NW	44	1.76	9	211	0.72	51	R le 21 ; T les 9, 16.
Laghouat	"	925.2	923.8	922.6	20.7	30.7	28.1	19.0	16.5	13	32.4	39.4	30	"	"	"	0.8	1.1	1.3	1.2	SW	16	1.07	2	87	0.53	21	R les 9, 19, 20 ; T le 21 ; Σ le 27
Biskra	"	999.4	997.6	996.0	27.1	34.3	33.3	23.2	20.3	13	36.1	45.0	30	49	35	41	2.0	2.5	2.9	1.8	SE	9	0.90	3	"	"	"	R les 3, 6 ; θ les 2, 3.
Touggourt	69	1003.4	"	1000.6	26.1	"	33.7	22.1	20.0	13	37.1	45.2	30	50	"	37	1.0	"	1.1	2.0	E	0	0	0	63	1.05	24	θ les 3, 4, 21.

Hauteur [illegible]
[illegible] 31 Avril 1944 à 18h
au 30 Mai 1944 à 18h.

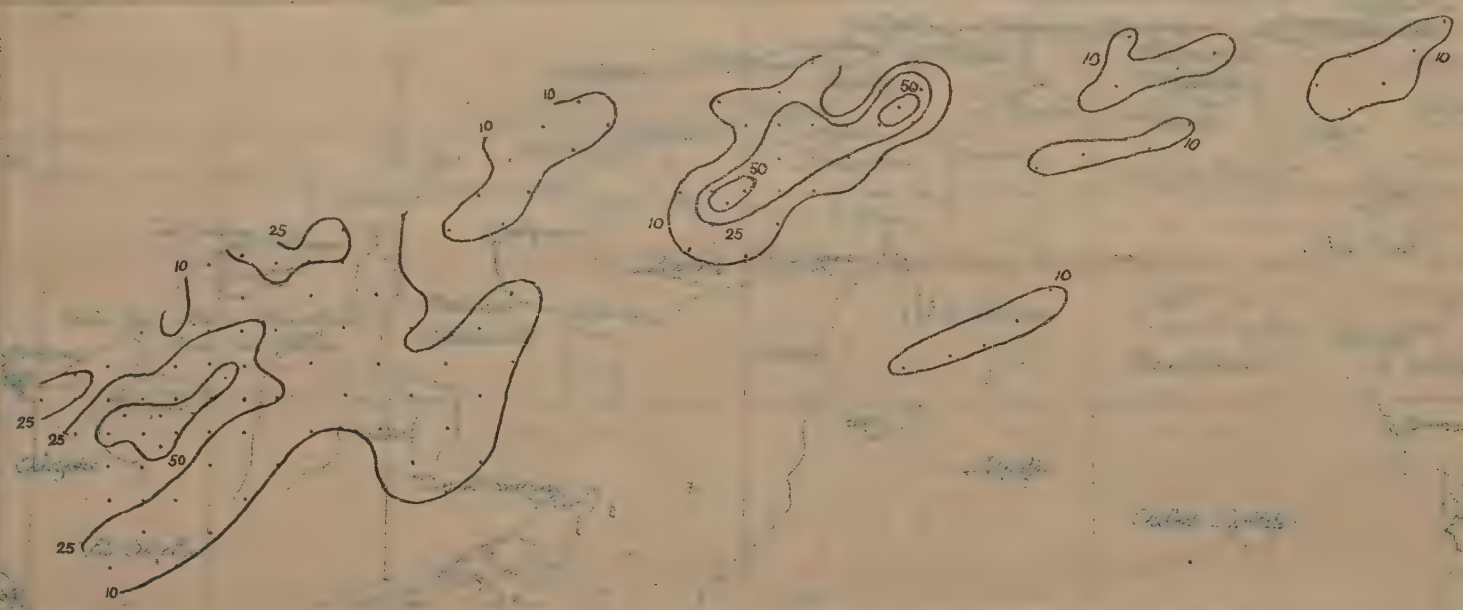

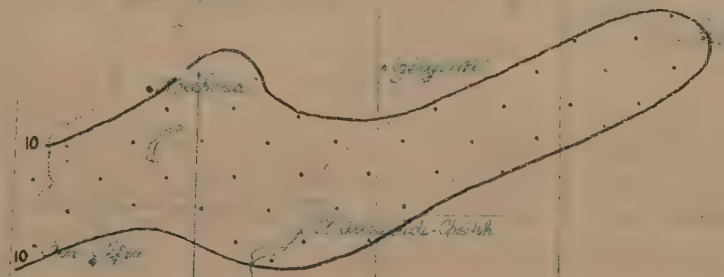

El Arfiane

Echelle 1/3.500 000

UNIVERSITÉ D'ALGER
INSTITUT DE MÉTÉOROLOGIE
ET DE PHYSIQUE DU GLOBE
DE L'ALGÉRIE

BULLETIN MENSUEL

ALGÉRIE DU NORD

— Juillet 1944 —

Stations	Alt.	Pression (mm)			Températures								Humidité			Nébulosité			Vent	Pluies						Observations diverses

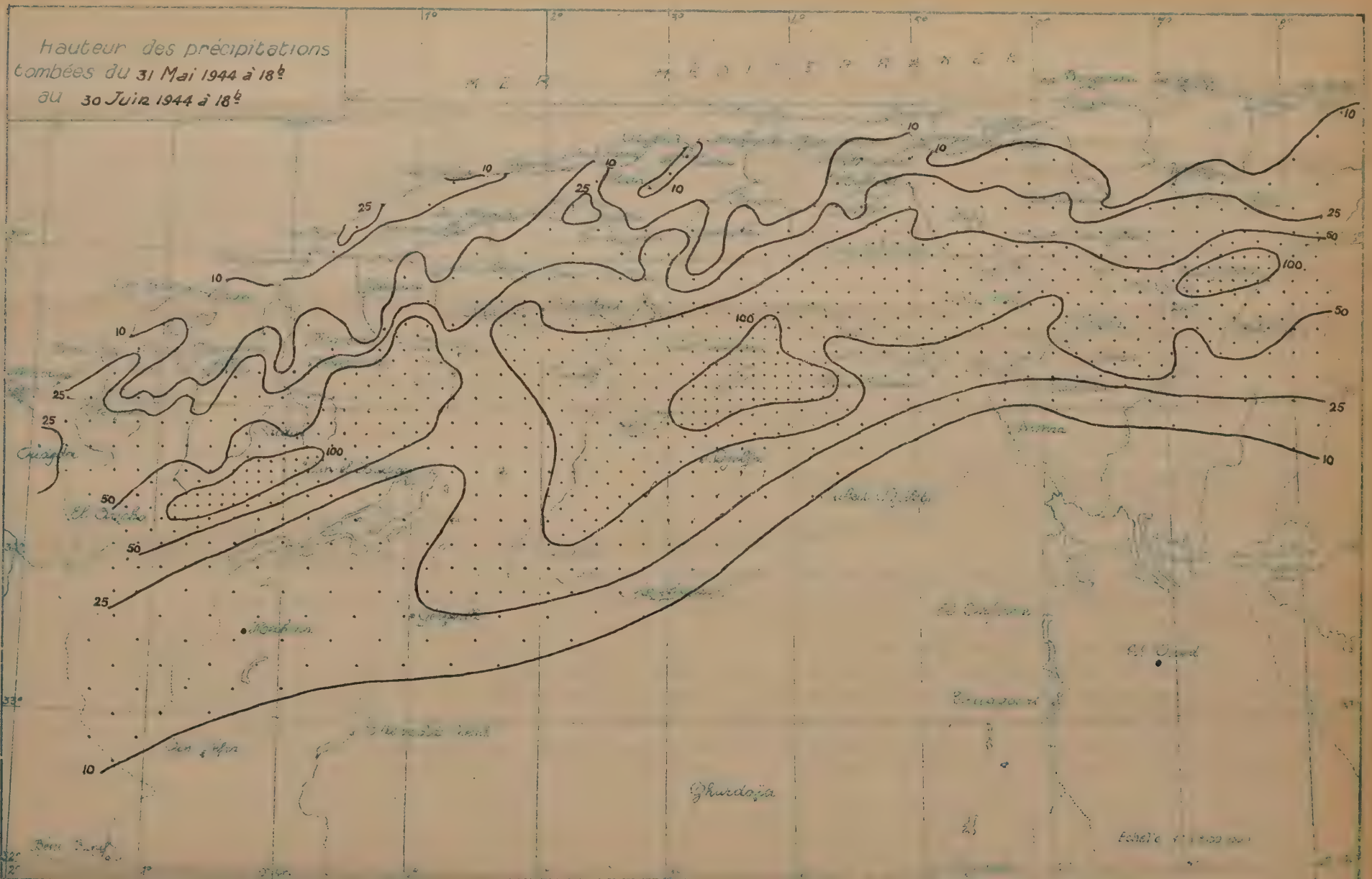
Hauteur des précipitations
tombées du 31 Mai 1944 à 18h
au 30 Juin 1944 à 18h
10
25
50
100
Ghurdaïa

UNIVERSITÉ D'ALGER
INSTITUT DE METEOROLOGIE
ET DE PHYSIQUE DU GLOBE
DE L'ALGÉRIE

BULLETIN MENSUEL

ALGÉRIE DU NORD

_ Août 1944 _

Stations	Altitude	Pression (m/m) 7h	13h	18h	Température 7h	13h	18h	Min.	Max.	Moy.	Humidité 7h	13h	18h	Moy.	Nébulosité 7h	13h	18h	Moy.	Vent dominant	Force	Pluie (m/m)	Nb. j.	Durée (h)	Moy.	Nb. j.	Observations
		1013.4	1012.7	1011.8	24.6	27.7	26.1	23.3	20.4	10-17	29.2	40.0	29	82	76	77	4.0	1.6	2.5	2.5	NE	2	2.00	3	539	1.36	87	R les 28,29 ; Σ les 2,15,20,28,29,30,31 ; 8 j. de B.
		991.9	991.9	990.3	24.1	26.9	26.8	22.2	18.8	10	29.6	39.0	30.31	70	61	61	4.1	2.5	3.4	2.4	E	0	0	1	513	1.07	67	R les 27,31 ; Σ les 27,28 ; 3 j. de ≡.
		1008.1	1007.9	1006.8	25.1	27.5	26.3	22.9	21.2	11-13	30.3	39.2	30.31	80	71	75	4.1	3.7	4.9	1.6	NE	0	0	0	767	1.00	104	Σ les 18,30,31 ; 3 j. de ≡ ; 12 j. de B.
		1011.8	1011.6	1011.4	24.2	29.5	27.9	23.0	20.8	5	30.6	45.0	22	81	72	78	2.6	0.8	1.7	1.9	NW	23	2.09	3	1035	1.12	114	R les 10,11,22 ; ▲ les 10,11 ; Σ les 22,31.
		924.8	924.6	924.4	23.0	28.1	27.5	"	"	"	29.8	37.8	1er	61	45	43	0.6	0.5	0.6	0.1	NW	2	0.40	1	656	1.05	83	T le 31 ; Σ les 28,31.
		900.6	900.3	899.6	16.8	32.0	30.0	15.4	9.0	10	33.9	38.0	29	65	51	66	2.2	1.2	2.2	1.8	N	2	0.25	1	674	1.54	97	R les 8,19,25,27,29,30 ; T les 2,6,7,18 ; Σ les 26,27,28 ; 1 j. de ≡.
		948.3	947.2	946.8	21.4	32.8	27.3	19.8	15.4	10	33.6	39.0	30	71	40	55	2.6	1.3	1.3	1.1	N	4	2.00	1	550	1.05	62	T le 29 ; Σ les 29,30,31.
		1007.8	1005.6	1004.8	23.7	34.6	30.9	22.1	17.0	10-11	35.8	42.0	29,30,31	63	39	46	2.6	1.5	1.3	2.3	W-NW	0	0	0	379	1.05	57	T les 29,30 ; Σ les 27 à 31.
		998.4	997.0	996.0	20.5	34.2	32.2	"	"	"	"	"	"	"	"	"	0.3	1.2	1.6	1.5	SE-S	14	"	2	781	1.82	57	R les 22,27,28,29,30 ; Σ le 31.
		"	"	917.0	"	"	30.5	17.8	12.7	13	34.5	39.0	2	"	"	"	2.7	3.4	4.1	1.7	N	3	0.60	3	"	"	"	R le 23 ; T les 25 et 28 ; Σ les 19,20,22 au 31 ; 8 le 22,28.
		909.2	"	908.3	21.7	"	24.5	20.7	16.1	10	32.1	37.0	30	67	"	65	1.7	"	3.4	1.2	E	0	0	1	737	0.69	104	
		"	"	"	"	"	"	"	"	"	"	"	"	"	"	"	"	"	"	"	"	"	"	"	"	"	"	
		"	"	"	"	"	"	"	"	"	"	"	"	"	"	"	"	"	"	"	"	"	"	"	"	"	"	
		872.4	871.2	871.1	19.0	33.5	30.7	15.1	9.4	3	34.2	38.0	26	"	"	"	1.4	1.8	3.1	2.3	W	13	1.00	4	"	"	"	R les 10,26,27,29 ; Σ les 15 au 25 ; ▲ le 26 ; 6 j. de B.
		"	"	"	"	"	"	"	"	"	"	"	"	"	"	"	1.3	2.1	2.0	2.1	NE	6	0.67	6	335	0.65	113	R les 10,19 ; T le 9 ; Σ les 20,21,22 ;
		987.6	985.2	985.5	24.7	36.0	29.8	19.5	16.1	1er	36.6	45.0	22	"	"	"	1.9	1.9	2.1	0.1	NE	11	1.83	4	466	0.67	93	T les 8,10,12 ; Σ les 15,19 au 23 ; 1 j. de ≡.
		"	"	"	"	"	"	"	"	"	"	"	"	"	"	"	"	"	"	"	"	"	"	"	"	"	"	
		872.3	871.0	870.4	21.0	32.9	30.0	17.6	12.0	23.24	34.1	36.0	6-7	53	47	48	0.2	2.3	1.7	2.2	S	9	1.00	1	"	"	"	R le 18.
		890.6	889.6	889.5	22.9	33.7	29.0	16.7	10.2	13	34.9	37.2	26	38	15	23	2.1	3.6	4.7	2.4	NNE	4	0.57	4	215	0.70	55	T le 8.
		926.7	925.4	924.0	23.6	35.6	32.9	22.6	20.8	31	36.3	39.5	8	59	36	50	0.7	1.6	1.7	1.5	SW	1	0.17	1	88	0.50	22	R les 28,29 ; T les 22,27.
		"	"	"	"	"	"	"	"	"	"	"	"	"	"	"	"	"	"	"	"	"	"	"	"	"	"	
		1004.6	"	1002.0	29.1	"	37.0	25.4	22.5	15	41.6	45.7	9	63	"	56	2.1	"	1.4	1.6	NE	0	0	1	63	1.03	25	R le 22 ; 8 le 10.

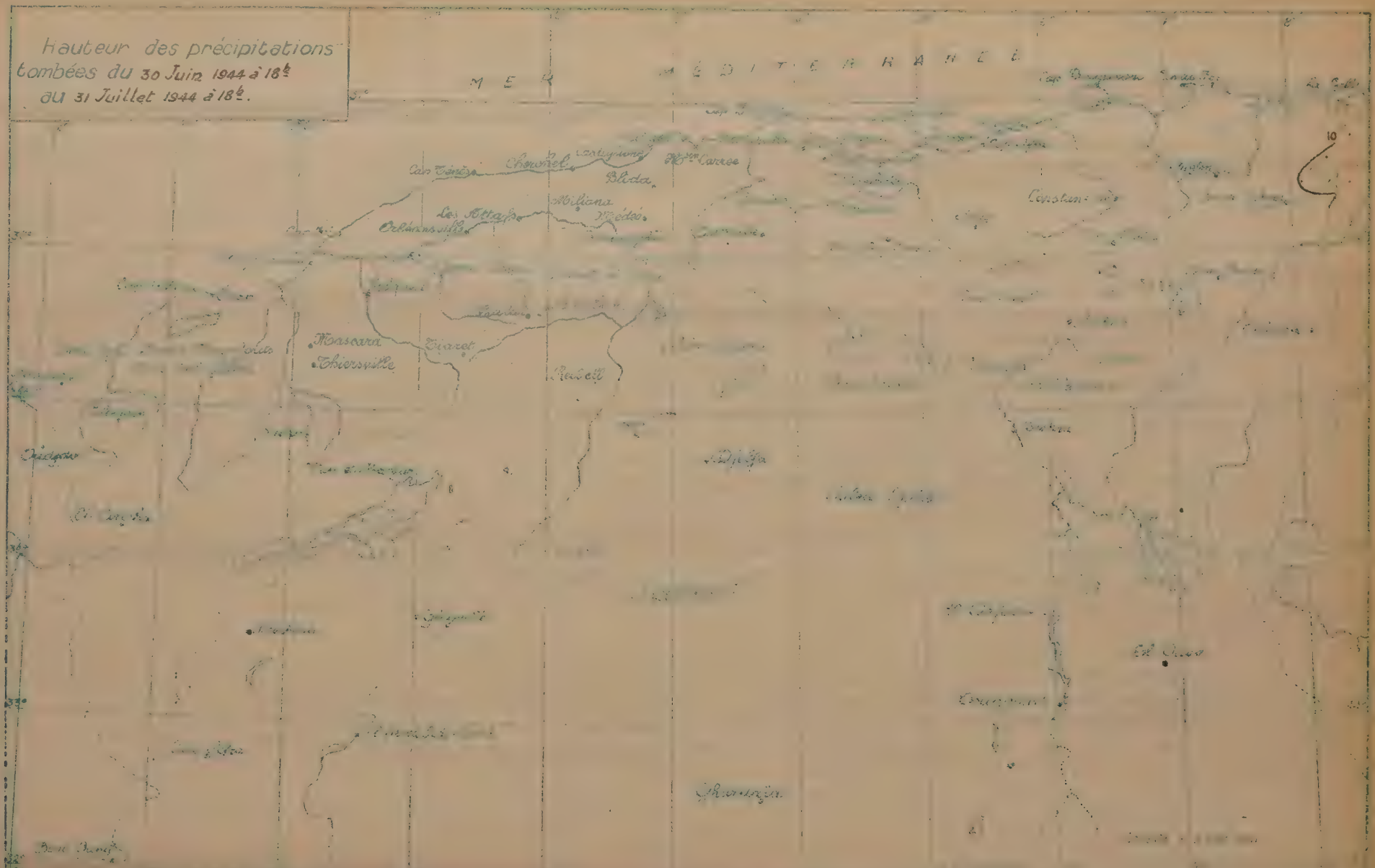
Hauteur des précipitations
tombées du 30 Juin 1944 à 18h
au 31 Juillet 1944 à 18h.
M E R
M É D I T E R R A N É E
Cap Tenès
Cherchell
Castiglione
Mcen Carree
Blida
Les Attafs
Miliana
Médéa
Orléansville
Masseara
Thiersville
Ziaret
Relizane
Djelfa
Bou Saada
Biskra
El Oued
Touggourt
10

INSTITUT DE MÉTÉOROLOGIE
ET DE PHYSIQUE DU GLOBE
DE L'ALGÉRIE

BULLETIN MENSUEL

ALGÉRIE DU NORD

Septembre 1944

	11	1015.9	1015.4	1014.8	23.4	26.0	24.3	22.5	16.6	30	27.2	31.0	1er	84	79	85	5.3	3.0	4.0	24	NE	22	1.29	7	R les 11,23,24 ; Σ le 14 ; 6 j. de B.
	189	994.4	994.7	994.7	22.9	25.2	23.9	21.1	15.2	29	27.8	38.8	1er	63	62	66	4.3	4.1	5.5	2.4	E	52	2.00	8	R les 10,15,24,25,28.
	59	1010.7	1010.7	1010.3	23.6	26.2	23.9	21.4	16.1	30	28.0	40.2	1er	72	63	74	6.2	5.5	5.5	1.5	NE	50	1.16	14	R les 7,10,11,13,14,25 ; T le 21 ; Σ les 12,16 ; 3 j. de ≡ ; 5 j. de B.
	10	1014.7	1014.4	1014.4	23.3	27.5	25.1	22.1	14.2	30	28.6	37.6	2	84	71	83	2.8	3.3	3.7	2.6	NW	95	1.98	7	T le 25.
	810	926.6	926.0	925.9	15.8	25.1	22.9	"	"	"	"	"	"	66	53	61	4.0	4.0	4.0	1.2	SW	25	1.04	3	R le 13 ; T le 7.
	1000	902.0	901.9	901.0	16.0	25.8	23.0	14.7	5.0	30	28.2	36.0	1er	76	56	69	4.2	2.7	3.7	2.3	SW	48	2.00	9	R les 7,8,10,13,16 ; 3 j. de Ω ; 1 j. de ≡.
	590	950.3	949.5	949.4	19.6	28.3	24.0	18.0	11.0	30	29.5	39.0	1er	78	54	69	3.3	3.8	3.2	1.2	N	12	0.67	4	T les 6,8 ; Σ les 1,11.
		1011.4	1009.8	1009.4	21.4	30.0	26.5	20.3	12.0	30	30.9	42.0	1er	72	47	55	2.3	1.7	1.8	2.0	NW	47	3.36	9	R le 9 ; T les 14,15 ; Σ le 1er.
	112	1001.2	1000.2	999.2	19.7	30.0	26.8	"	"	"	"	"	"	"	"	"	4.1	4.0	4.6	1.1	NW	76	4.46	8	R les 13,15.
	905	920.4	920.0	919.5	19.3	25.1	23.1	15.9	8.6	30	25.8	35.0	1er 2	67	48	55	6.1	7.1	6.5	2.1	N	50	1.72	12	R le 7 ; T les 15,18 ; Σ les 1,2,5,6,7.
	942	910.8	"	910.3	18.2	"	19.8	16.8	9.9	29.30	25.6	35.0	1er	74	"	74	5.8	"	5.5	2.0	W	127	2.59	15	R les 10,11,12,19,24 ; ▲ le 19 ; 3 j. de ≡.
		"	"	"	"	"	"	"	"	"	"	"	"	"	"	"	"	"	"	"	"	"	"	"	
		"	"	"	"	"	"	"	"	"	"	"	"	"	"	"	"	"	"	"	"	"	"	"	
	1031	874.4	873.6	873.9	15.3	25.6	22.0	11.9	5.2	26	26.7	33.8	1er	89	58	74	3.0	4.0	5.0	1.6	W	47	2.24	13	R les 9,12,13,14,18,26 ; ▲ le 26 ; 1 j. de Ω ; 1 j. de B.
	660	946.7	945.8	945.4	18.5	25.6	22.4	17.7	10.2	29	27.1	36.8	1er	75	62	72	2.6	4.2	4.3	2.1	NE	82	3.72	20	R les 8,9,12,13,14 ; T les 15,19,25.
		"	"	"	22.5	31.6	34.6	17.7	12.5	29.30	32.3	41.5	2	70	58	62	3.7	5.3	4.4	0.2	NW	57	1.58	9	R les 8,9,19,22,26,29 ; 1 j. de ≡ ; 2 j. de B.
		"	"	"	"	"	"	"	"	"	"	"	"	"	"	"	"	"	"	"	"	"	"	"	
		874.3	872.8	873.0	17.0	25.4	20.6	14.8	4.0	30	26.5	33.0	2	"	"	"	2.1	3.1	3.5	1.3	S	38	1.03	7	▽ les 10,24.
		892.2	891.5	891.6	17.0	25.8	20.8	13.6	6.0	30	26.4	33.0	2	69	36	49	4.0	4.7	5.6	2.2	SW	93	3.10	12	R les 10,26 ; T les 9,14,17,18 ; ▲ le 18.
		923.9	926.2	928.0	19.6	27.6	25.5	16.8	9.8	30	31.3	36.0	2	70	36	65	1.6	2.2	2.0	1.1	NE	28	1.22	9	R les 8,14,15 ; T le 13.
		1003.8	1002.3	1001.5	25.8	33.1	30.8	23.3	15.7	30	34.3	39.8	7	54	33	41	3.4	3.3	3.4	1.9	SE	2	0.13	2	R le 9 ; T le 19.
		1008.1	"	1005.7	25.3	"	30.9	21.2	11.4	30	35.4	41.0	7	63	"	42	2.3	"	1.8	1.8	E	1	0.33	1	R le 16 ; θ les 8,9.

Hauteur des précipitations
tombées du 31 Juillet 1944 à 18h
au 31 Août 1944 à 18h.
MER MÉDITERRANÉE
Cap Bengut
Cap Sigli
Djidjelli
Bougie
Cap Bougaroni
Cap de Fer
Mostaganem
Cap Tenès
Orléansville
Constantine
Sétif
Tiaret
Saïda
Nemours
Tlemcen
Sidi Bel-Abbes
Oudjda
Ain el Kacyar
El Aricha
Djelfa
Ouled Djellal
Biskra
Le Kreider
Mecheria
Ain Sefra
El Oued
Ghardaïa
Echelle 1/3.500.000

UNIVERSITE D'ALGER
INSTITUT METEOROLOGIQUE ET DE PHYSIQUE DU GLOBE DE L'ALGERIE

BULLETIN MENSUEL

ALGÉRIE DU NORD

Octobre 1944

Stations	Alt.	Pression (mb)			Températures									Humidité			Vent		Pluies (Normale 1913-1938)						Phénomènes divers (1)
		7h	13h	18h																					
		1013.9	1013.0	1013.0	17.1	21.6	19.4	15.5	10.7	25	22.7	29.0	4	88	75	82	3.8	2.9	3.2	2.8	W	33	1.27	9	55	1.28	16	R le 5; Σ le 4; 3 j. de B.
		991.2	991.1	990.8	16.3	19.5	18.0	15.4	7.8	26	20.8	25.0	1-2	66	64	67	5.9	5.2	5.0	2.4	W	41	0.98	8	93	1.37	16	R le 5,13; T le 6.
		1007.1	1007.0	1007.0	17.8	21.2	19.0	15.6	9.0	26	23.0	28.7	16	64	52	67	5.9	6.3	5.1	1.7	WSW	129	1.79	17	179	1.56	31	R les 5,25; T le 13; Δ le 25; Σ les 4,21; 4 j. de B.
		1010.8	1010.8	1011.0	17.1	22.3	19.4	16.2	9.7	26	23.6	29.2	16	81	71	76	5.2	5.2	5.8	2.9	NW	110	1.46	11	205	1.67	18	R le 30; ▲ le 30.
		925.4	925.4	925.0	15.6	20.5	18.4	"	"	"	20.7	26.5	14	62	44	51	1.7	1.5	1.8	0.4	N	20	0.43	11	45	0.64	14	▲ le 26.
		898.8	898.7	897.1	7.4	19.0	16.7	5.9	0.5	26	21.0	29.0	16	75	57	70	2.4	0.6	0.9	1.6	N	18	0.51	3	66	1.12	12	R les 5,6; 15 j. de Ω; 5 j. de ⊔.
		947.6	946.6	946.4	12.0	21.7	16.8	10.5	4.0	26	23.3	30.3	2	86	57	73	3.5	2.4	1.7	1.0	N	14	0.42	4	26	0.51	8	R le 5; Σ le 31.
		1011.0	1009.4	1009.1	15.9	22.6	19.6	12.7	8.0	23.31	"	"	"	69	54	61	2.5	1.8	2.2	2.1	NW	45	1.55	8	92	2.14	17	3 j. de Ω.
		998.8	997.6	998.0	11.8	22.1	18.9	9.5	5.0	26	"	"	"	94	73	81	3.7	3.0	3.0	1.7	NE-W NW	33	0.97	6	109	2.14	14	R le 13; T le 25.
		915.5	915.1	914.8	11.3	17.4	15.2	9.0	3.2	26	18.2	23.5	16-21	71	54	61	5.1	6.6	5.9	2.0	N	49	1.32	12	99	1.50	24	R le 13; ▲ le 13; 1 j. de ≡.
		906.4	"	906.0	11.8	"	12.4	9.3	5.4	15	16.6	22.5	15	71	"	89	5.6	"	5.2	2.2	W	147	1.77	18	274	2.08	33	R le 8,13; ▲ le 13; 3 j. de ≡.
		"	"	"	"	"	"	"	"	"	"	"	"	"	"	"	"	"	"	"	"	"	"	"	"	"	"	
		"	"	"	"	"	"	"	"	"	"	"	"	"	"	"	"	"	"	"	"	"	"	"	"	"	"	
		870.0	870.0	869.9	9.2	18.4	14.8	4.3	-4.0	29	19.6	25.0	16	89	67	80	3.8	3.6	3.4	2.3	W	11	0.44	5	58	1.26	18	Σ les 4,8,11,12,13,15,16,17,24,25,26,29,30; 2 j. de B; 1 j. de Ω; 4 j. de gelée.
		941.2	941.6	941.4	12.2	19.1	16.2	11.6	6.0	26	20.7	23.6	21	82	59	64	3.5	4.0	1.0	"	"	38	0.90	12	120	1.87	32	R les 7,13.
		"	"	"	"	"	"	"	"	"	"	"	"	"	"	"	"	"	"	"	"	22	0.42	8	79	0.89	17	T le 7; Σ les 15,16; 6 j. de Ω; 1 j. de ≡.
		"	"	"	"	"	"	"	"	"	"	"	"	"	"	"	"	"	"	"	"	"	"	"	"	"	"	
		871.2	869.8	870.2	7.7	18.4	14.2	5.2	-3.0	28	18.9	26.5	3	89	57	71	0.9	0.9	0.9	0.7	N	1	0.04	1	39	0.64	8	3 j. de gelée; √ le 2.
		886.8	886.8	887.0	8.3	17.9	13.3	6.3	0.9	29	19.0	27.2	16	74	41	64	3.5	3.3	2.0	2.0	NW	15	0.79	4	108	2.20	16	
		927.0	926.2	925.6	12.5	21.3	19.4	11.6	6.1	28	22.4	28.6	16	74	50	72	1.0	1.1	1.5	1.1	SW	1	0.07	1	29	0.78	10	
		1000.3	999.1	998.8	"	"	"	"	"	"	"	"	"	"	"	"	2.5	3.0	0.8	2.1	NW	8	0.80	3	10	0.40	5	
		1005.0	1004.6	1003.6	14.7	26.8	23.2	14.1	7.8	27	28.3	36.0	5	67	38	46	3.6	3.3	3.4	0.8	NW	0	0	2	1	0.16	3	1 j. de ≡.

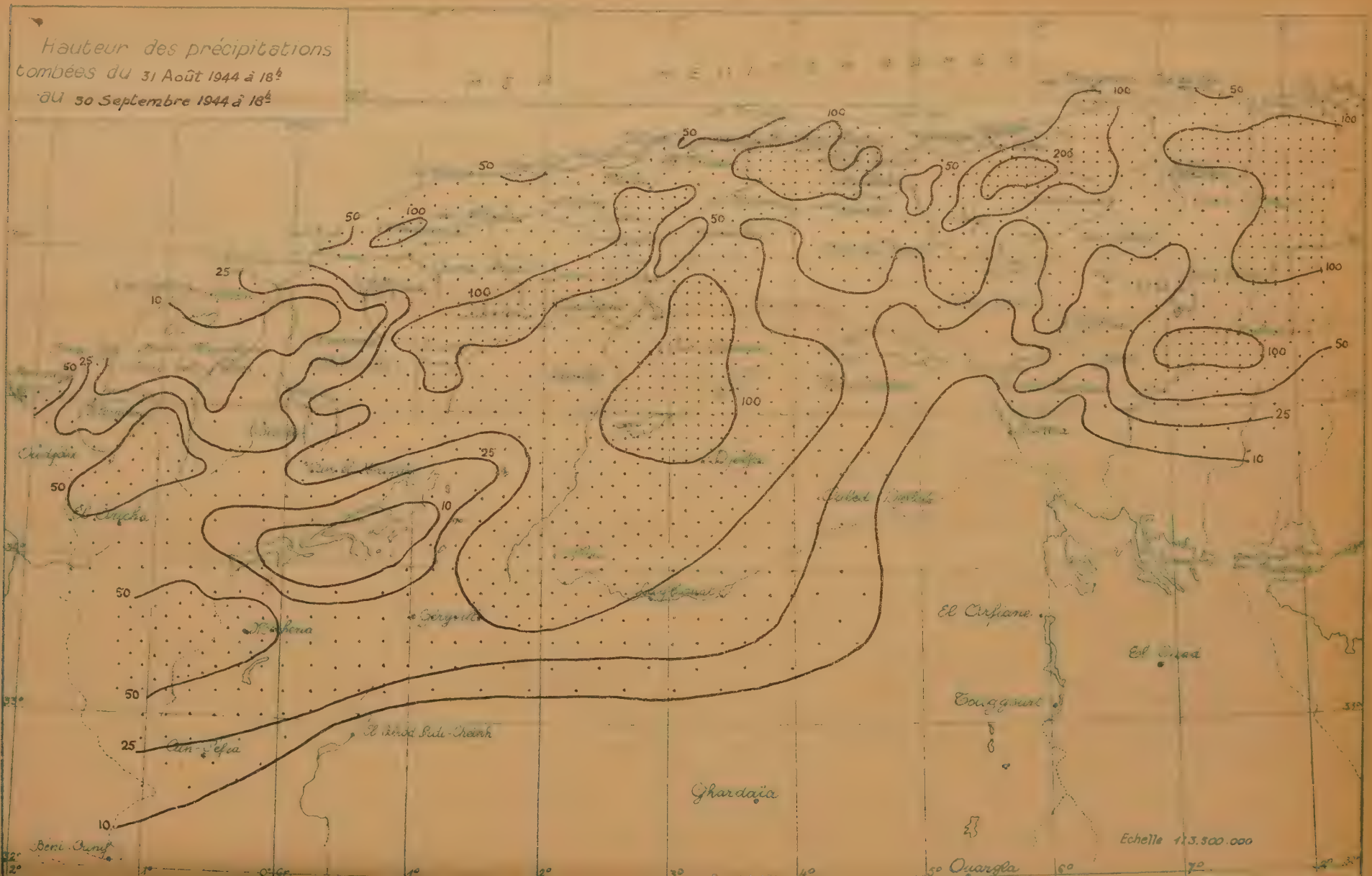
Hauteur des précipitations
tombées du 31 Août 1944 à 18h
au 30 Septembre 1944 à 18h
El Kantara
Biskra
Ouled Djellal
El Oued
Touggourt
Ghardaïa
Oued Rhir
Ouargla
Echelle 1/3.500.000

UNIVERSITÉ D'ALGER

INSTITUT DE MÉTÉOROLOGIE
ET DE PHYSIQUE DU GLOBE
DE L'ALGÉRIE

BULLETIN MENSUEL

ALGÉRIE DU NORD

– Novembre 1944 –

Stations	Alt.	Pression			Températures								Humidité			Nébulosité		Vent		Pluies						Observations
		7h	13h	18h	7h	13h	18h	Min.	Date	Max.	Date		7h	13h	18h	7h	13h									
Alger		1018.2	1017.1	1017.5	13.8	18.8	17.1	12.8	8.6	14	19.3	23.0	2	88	82	89	4.0	2.8	2.3	2.2	NE	6	0.08	4	61	0.53	20	12 j. de B.
Cap Tenès	89	995.6	995.5	995.5	14.5	17.4	15.8	12.9	8.0	4	19.2	27.0	19	63	62	68	4.3	3.4	3.9	2.2	S	17	0.19	2	110	0.70	18	
Blida	163	1012.2	1012.3	1012.6	15.6	19.6	16.6	14.1	9.8	12	20.7	27.2	18	66	52	69	5.1	3.8	3.3	1.9	SW	27	0.20	9	206	0.84	40	4 j. de Δ ; 2 j. de B.
La Calle	7	1015.2	1015.0	1015.1	14.3	19.0	16.0	13.4	8.9	12	19.9	26.7	1er	82	72	85	4.2	3.5	3.9	2.6	NW	112	0.78	12	317	1.19	30	R le 28 ; ▲ le 28.
Tenès	20	928.7	928.4	928.4	12.8	18.0	15.5	"	"	"	18.2	22.0	23	64	44	52	2.0	1.0	2.0	0.4	SW	17	0.20	4	62	0.39	18	
[illegible]	[illegible]	901.0	900.7	900.6	5.4	16.6	11.8	4.5	-2.0	29	18.0	22.0	1er	85	64	73	4.5	2.7	2.4	1.4	N	12	0.19	6	78	0.64	18	R le 16 ; 5 j de gelée ; 4 j. de ⊔.
Miliana	511	950.8	950.2	950.4	9.4	18.9	13.9	8.3	4.0	13-29	20.2	24.0	8-17-23	84	55	71	2.9	2.9	1.8	0.6	N	6	0.06	2	32	0.22	10	
Médéa	80	1014.4	1012.8	1012.8	10.4	19.8	17.3	8.6	3.0	12-16-30	20.3	28.0	18	69	54	65	1.7	1.9	2.2	1.9	W	5	0.09	1	97	0.96	18	Σ les 18, 19 ; 9 j. de ⊔ ; 10 j. de Δ.
[illegible]	612	1003.9	1002.2	1002.6	8.2	20.2	16.6	"	"	"	"	"	"	91	61	78	1.2	0.6	0.8	0.7	SE	0	0	1	109	0.92	15	Σ les 1, 2, 10, 11, 17, 19, 21, 23 ; 1 j. de ≡.
Aumale	901	919.0	918.6	918.8	6.7	15.2	12.2	5.4	-3.1	12	15.6	20.0	17	79	62	69	4.3	4.8	4.4	1.6	N	6	0.09	1	105	0.78	25	3 j. de gelée ; 6 j. de ⊔.
[illegible]	419	909.6	"	910.0	9.0	"	9.6	7.7	2.0	12	14.4	20.4	17	76	"	80	4.6	"	2.2	2.3	W	27	0.18	7	301	1.05	40	2 j. de ≡.
[illegible]	442	"	"	"	"	"	"	"	"	"	"	"	"	"	"	"	"	"	"	"	"	"	"	"	"	"	"	
Sétif	1081	"	"	"	"	"	"	"	"	"	"	"	"	"	"	"	"	"	"	"	"	"	"	"	"	"	"	
Bordj	1000	873.5	872.2	873.1	4.4	15.4	10.4	1.7	-6.0	13	16.2	23.6	1er	89	60	81	3.1	3.2	3.2	1.2	W	11	0.30	7	69	0.83	25	9 j. de gelée ; 13 j. de B.
[illegible]	1000	945.9	945.8	945.2	7.9	15.8	12.4	7.2	2.4	13	16.9	24.0	11	84	67	78	3.6	3.6	"	2.1	S	20	0.42	10	140	1.25	42	
[illegible]	828	"	"	"	"	"	"	"	"	"	"	"	"	"	"	"	"	"	"	"	"	"	"	"	"	"	"	
[illegible]	1200	"	"	"	"	"	"	"	"	"	"	"	"	"	"	"	"	"	"	"	"	"	"	"	"	"	"	
Boghar	1000	874.2	872.8	873.6	3.3	13.8	9.5	2.2	-4.0	8	14.6	20.0	30	88	70	74	2.6	1.9	2.0	0.4	S	7	0.17	2	46	0.46	10	▽ le 25 ; 9 j. de ⊔ ; 11 j. de gelée.
Djelfa	1144	890.6	889.9	890.3	4.3	14.5	10.1	2.2	-4.7	12	15.6	19.0	17-26	77	42	58	3.2	2.8	1.8	1.3	NW	5	0.14	2	113	1.31	18	10 j. de gelée ; 10 j. de ⊔ ; 1 j. de ≡.
[illegible]	760	930.6	929.9	930.0	7.2	17.9	14.2	6.6	0.2	29	18.7	23.1	24	82	51	71	1.0	1.3	0.1	1.2	SW	3	0.15	1	32	0.56	11	1 j. de B.
Laghouat	124	1005.1	1003.6	1003.6	13.0	21.5	17.6	11.7	6.2	12-14	22.2	27.8	2	60	36	46	2.3	2.1	1.0	2.0	NW	5	0.20	2	15	0.30	7	
Touggourt	69	1009.2	1009.1	1008.6	10.2	20.6	16.8	10.0	3.8	30	22.6	28.8	2	76	43	56	3.3	3.2	2.7	0.9	S	0	0	1	1	0.06	4	θ le 28 ; 1 j. de ≡.

Hauteur des précipitations tombées du 30 Septembre 1944 à 18h
au 31 Octobre 1944 à 18h
MER MÉDITERRANÉE
Cap Bougaroni
Cap de Fer
La Calle
Cap Bengut
Cap Sigli
Djidjelli
Bougie
Cap Cavalo
Alger
Cap Caxine
Cap Ténès
Cherchel
Castiglione
Blida
Coléa
Souk-Ahras
Cap Tedlès
Orléansville
Les Attafs
Berrouaghia
Aumale
Bordj-bou-Arréridj
Aïn-M'lila
Mostaganem
Cap Falcon
Oran
Aïn-Beida
Tenès
Tenset-el-Khemis
Bou-Saâda
Batna
Tébessa
Béni-Saf
Trois-Marabouts
Sidi-bel-Abbès
Mascara
Tiaret
Saïda
Aïn-Oussera
Arris
Barika
El Kantara
Nemours
Tlemcen
Aïn-el-Hadjar
Djelfa
Ouled Djellal
El Aricha
Laghouat
Touggourt
Méchéria
Géryville
El Arfiane
El Oued
El Biod-Sidi-Cheikh
Aïn-Séfra
Ghardaïa
Beni-Ounif
Ouargla
Echelle 1/3.500.000

UNIVERSITÉ D'ALGER

INSTITUT DE MÉTÉOROLOGIE
ET DE PHYSIQUE DU GLOBE
DE L'ALGÉRIE

BULLETIN MENSUEL

ALGÉRIE DU NORD

— Décembre 1944 —

Stations	Altitude	Pression (mb) 7h	Pression (mb) 13h	Pression (mb) 18h	Températures 7h	Températures 13h	Températures 18h	Maximum. Moyen	Maximum. Absolu	Maximum. Date	Minimum. Moyen	Minimum. Absolu	Minimum. Date	Humidité relative 7h	Humidité relative 13h	Humidité relative 18h	Nébulosité 7h	Nébulosité 13h	Nébulosité 18h	Vent. Force moyenne	Vent. Direction dominante	Pluies (Normale 1918-1938) Total du mois. Hauteur en m/m	Total du mois. Rapport à la Norm.	Total du mois. Nbre de jours	Total depuis le 1er Sept. Hauteur en m/m	Total depuis le 1er Sept. Rapport à la Norm.	Total depuis le 1er Sept. Nbre de jours	Phénomènes divers (1)
Ozan	11	1016.8	1016.3	1016.7	11.2	15.4	13.7	10.2	7.2	30	15.8	20.0	7	91	83	91	4.7	4.0	3.0	2.9	NE	45	0.60	9	106	0.56	29	R les 20,28,30; 7j. de B.
Cap Tenès	189	993.8	993.9	993.8	11.1	13.2	11.9	9.6	5.2	31	15.2	18.6	7	66	66	71	5.0	5.5	5.1	2.5	E	76	1.00	11	186	0.80	29	T le 30.
Alger	59	1010.3	1009.9	1011.2	11.1	14.8	12.8	9.5	5.9	29	16.3	20.8	7	71	57	70	6.0	5.8	7.3	1.9	WSW	170	1.24	15	376	0.98	55	R les 8,10,30; Δ les 9,10; Δ le 30; 10j. de B; 1j. de Ω.
La Calle	10	1013.6	1013.1	1013.1	9.9	14.8	12.3	8.9	3.0	31	15.6	20.8	8	84	83	85	5.6	5.9	6.5	2.8	NE	191	1.21	18	508	1.19	48	R les 9,31; Δ le 31.
Tlemcen	810	925.5	925.0	925.0	8.0	12.8	10.4	"	"	"	12.9	19.0	1er	96	42	55	3.2	2.7	3.4	0.9	N-W NW	75	0.99	7	137	0.59	25	* le 27; Δ le 27.
Aïn-el-Hadjar	1000	898.4	898.6	898.0	1.0	9.6	5.4	0.0	-4.0	6	11.2	20.0	2	91	71	83	4.3	3.2	2.0	1.4	N	35	0.70	6	113	0.66	24	* les 8,29,30; 17j. de gelée; 7j. de ⊔; 1j. de ≡.
Mascara	590	948.7	947.9	948.3	5.5	12.5	9.2	4.3	2.0	30,31	14.1	19.0	1er	91	69	84	4.4	3.3	2.4	1.0	N-NW	61	0.70	7	93	0.40	17	* le 30.
Relizane	80	1012.7	1011.8	1011.5	7.0	14.6	12.4	5.9	3.0	2-5	"	"	"	74	62	70	3.5	2.2	3.4	1.9	W	59	1.05	8	156	1.00	26	7j. de ⊔; 4j. de ≡.
Orléansville	112	"	"	"	"	"	"	"	"	"	"	"	"	"	"	"	2.0	2.0	2.3	0.4	NW	48	0.75	4	157	0.86	19	
Aumale	905	916.8	915.4	915.4	2.7	8.4	"	1.3	-2.2	4	8.9	13.6	2	91	81	"	9.1	6.5	9.4	1.9	N	45	0.63	11	150	0.73	36	* les 9,10,29,30,31; 11j. de gelée; 12j. de ⊔.
Fort National	942	"	"	"	"	"	"	2.8	-2.0	31	8.8	12.5	8	"	"	"	4.8	"	5.1	2.1	W	"	"	"	"	"	"	* les 9,10,30,31; Δ le 9; 4j. de Ω; 3j. de ⊔; 5j. de gelée; 3j. de ≡
Tizi-Ouzou	222	"	"	"	"	"	"	"	"	"	"	"	"	"	"	"	"	"	"	"	"	"	"	"	"	"	"	
Sétif	1081	"	"	"	"	"	"	"	"	"	"	"	"	"	"	"	"	"	"	"	"	"	"	"	"	"	"	
Batna	1031	870.8	870.4	870.3	0.4	10.0	4.8	-3.7	-10.2	27	10.4	15.8	7	"	60	83	4.1	4.0	3.7	1.2	NW	13	0.41	6	82	0.71	31	* les 9,10,29,30,31; 27j. de gelée; 9j. de ⊔; 8j. de B; 1j. de ≡.
Constantine	660	942.4	941.6	941.6	3.7	9.6	7.2	2.9	-1.2	25	11.2	17.0	18	90	76	87	3.3	4.2	"	"	"	93	1.37	14	233	1.29	56	* les 10,30,31; Δ le 9; 6j. de gelée.
Guelma	270	"	"	"	"	"	"	"	"	"	"	"	"	"	"	"	"	"	"	"	"	"	"	"	"	"	"	
Mécheria	1157	"	"	"	"	"	"	"	"	"	"	"	"	"	"	"	"	"	"	"	"	"	"	"	"	"	"	
Géryville	1305	869.1	867.8	868.7	0.6	8.1	5.2	-2.5	-8.0	21	8.5	16.0	1er	"	80	83	2.6	1.7	0.9	0.8	N	14	0.31	4	60	0.41	14	* les 9,25,27,28,30; 22j. de gelée.
Djelfa	1160	887.2	886.4	887.0	0.7	9.0	4.9	-2.0	-6.0	4-5	9.4	17.2	1er	"	46	66	5.4	3.1	2.7	1.6	NW	26	0.70	5	139	1.13	23	* les 9,25,27,30,31; 25j. de gelée; 13j. de ⊔; 1j. de ≡.
Laghouat	765	928.4	928.3	928.2	2.7	11.8	8.9	1.0	-2.7	11	12.9	20.6	8	8.9	4.4	5.2	4.0	4.8	3.7	1.7	W	12	0.71	2	44	0.60	13	16j. de gelée.
Biskra	124	1002.7	1001.8	1001.4	7.7	15.9	12.3	6.7	3.0	12	16.7	20.2	1-13	62	41	60	2.2	2.8	1.0	2.4	NW	0	0.	0	15	0.22	7	
Touggourt	69	1008.8	1006.6	1006.7	5.0	16.0	9.7	3.6	0.8	11	16.6	21.8	8	80	47	66	2.5	3.8	2.5	1.3	NW	6	0.86	2	7	0.25	6	

(1)

Hauteur des précipitations tombées du 31 Octobre 1944 à 18h
au 30 Novembre 1944 à 18h
MER MÉDITERRANÉE
Cap Bougaroni
Cap de Fer
La Calle
Bône
Collo
Cap Sigli
Bougie
Djidjelli
Cap Cavallo
Gueltna
Souk-Ahras
Alger
Cap Caxine
Cherchel
Castiglione
Blida
Les Attafs
Orléansville
Cap Ivi
Bouïra
Medjelet
Maillot
Sétif
Aïn-el-Kebira
Aïn-Beida
Tébessa
Bordj-bou-Arréridj
Mostaganem
Cap Falcon
Oran
Relizane
Tenet-el-Had
Bourbaki
Tiaret
Mascara
Thiersville
Aïn-Oussera
Bou-Saada
Batna
Biskra
Sidi-bel-Abbès
Nemours
Tlemcen
Saïda
Aïn-el-Hadjar
Djelfa
Ouled Djellal
El Oued
Touggourt
El Arfiane
Géryville
Aflou
Laghouat
Ghardaïa
El Abiod Sidi-Cheikh
Aïn-Sefra
Béni-Ounif
Ouargla
Echelle 1/3.500.000